
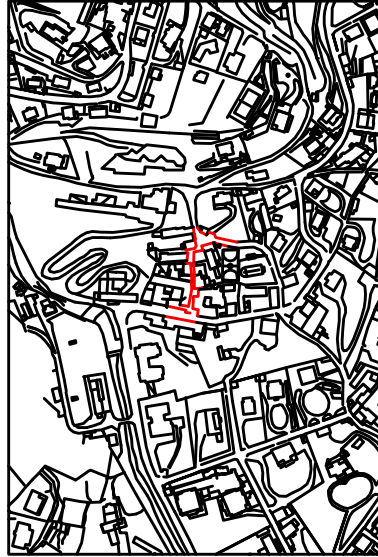


PROFILO LONGITUDINALE -A-
Scala lunghezza 1:200
Scala altezze 1:100



Nome punto	173	181	185	201	203
Quote	179.20	178.80	178.90	179.00	178.80
Distanze parziali	3.00	4.40	5.30	7.24	8.02
Distanze progressive					

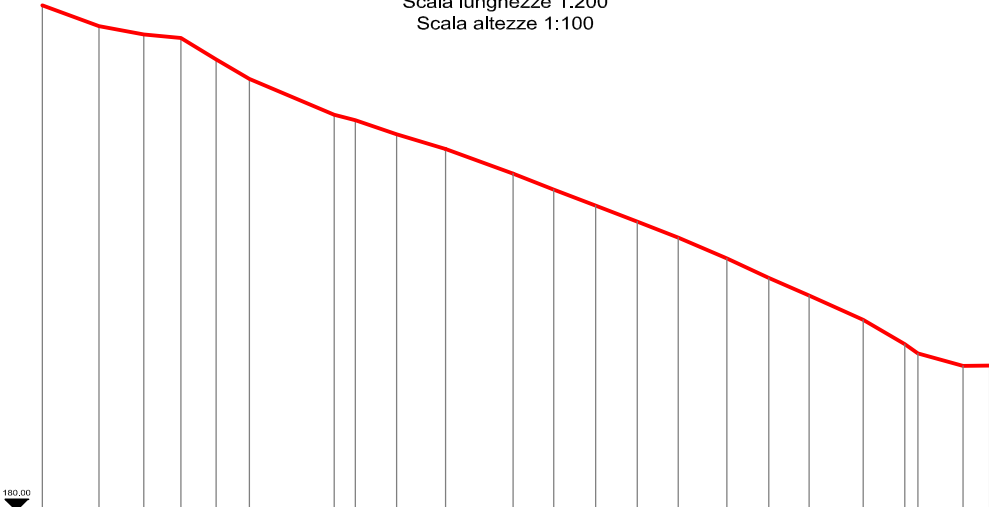
ESTRATTO MAPPA
Scala 1:2000
Via Parini



PLANIMETRIA GENERALE
Scala 1:200
Via Parini



PROFILO LONGITUDINALE -B-
Scala lunghezza 1:200
Scala altezze 1:100



Nome punto	193	194	195	196	197	198	204	203	202	201	200	209	208	207	206	205	204	310	317	318	319	320	321	
Quote	177.10	177.00	176.90	176.80	176.70	176.60	176.50	176.40	176.30	176.20	176.10	176.00	175.90	175.80	175.70	175.60	175.50	175.40	175.30	175.20	175.10	175.00	174.90	174.80
Distanze parziali	4.80	3.43	3.19	3.03	2.85	7.25	1.81	3.54	4.20	5.79	3.47	3.98	3.55	3.33	4.15	3.58	3.47	4.62	3.27	3.13	3.87	7.28		
Distanze progressive																								

COMUNE DI CERNOBIO SERVIZIO RILIEVO PLANOALTIMETRICO CERNOBIO		STUDIO TECNICO P.E. UMBERTO STRADI VIA PIROVA MIORELLI 179 22027 CERNOBIO (LC)
ISCRIZIONE ALBO PERITI INDUSTRIALI EDILI DI COMO N. 1165 data: 14/05/2008 numero: 11100 1-200 1-2000		3 PLANIMETRIA GENERALE PROFILO LONGITUDINALE E STRATTO MAPPA